

PfG1

WA	von EFH bis FH max. 8,50 m
0,4	0,6
---	o

2906

D 30°-45°
ID 30°-45°
ersetzes PD mind. 25°-28°
nd max. 35°-40° sowie
max. 1,50 m Vorsatz

884






WA	von FH r
0,4	0,6
---	o

Landkreis: Reutlingen
Stadt: Hayingen
Gemarkung: Hayingen

M = 1 : 500

D e c k b l a t t zum Bebauungsplan „Unter dem Rain-Mitte“

Zeichenerklärung

	Baugrenze
	Aufhebung Baugrenze
	Geplante Grundstücksgrenze (unverbindlich)
	Abgrenzung unterschiedlicher Nutzung
	Grundstücksgrenze (bestehend)

Maßnahmen und Flächen zum Schutz von Natur und Landschaft



Flächen für Maßnahmen zum Schutz, zur Pflege und zur Entwicklung von Natur und Landschaft
Naturschutzrechtliche Ausgleichs- und Ersatzmaßnahme



Aufhebung Flächen für Maßnahmen zum Schutz, zur Pflege und zur Entwicklung von Natur und Landschaft
Naturschutzrechtliche Ausgleichs- und Ersatzmaßnahme



Flächen zum Anpflanzen von Bäumen, Sträuchern, sonstigen Bepflanzungen
Pflanzgebot



Aufhebung Flächen zum Anpflanzen von Bäumen, Sträuchern, sonstigen Bepflanzungen
Pflanzgebot



Grenze des räumlichen Geltungsbereichs des Bebauungsplans „Unter dem Rain-Mitte“



Geltungsbereich der Änderung



Aufhebung Geltungsbereich der Änderung

Die „gelb gekennzeichneten“ zeichnerischen Festsetzungen werden aufgehoben und im Deckblatt Teil 2 zum Bebauungsplan neu festgesetzt.

Gefertigt!
Hayingen, 04. November 2020

Bürgermeister



„Ausgefertigt!
Hayingen,

Bürgermeister“