









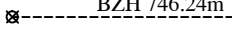





Landkreis: Reutlingen
 Stadt: Hayingen
 Gemarkung: Ehestetten

BEBAUUNGSPLAN M=1:500 "Hinter der Buche"

Zeichenerklärung

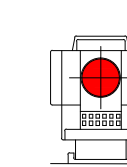
- | | | | |
|--|---|---|---|
|  WA | Allgemeines Wohngebiet |  A / E | Flächen für Maßnahmen zum Schutz, zur Pflege und zur Entwicklung von Natur und Landschaft
Naturschutzrechtliche Ausgleichs- und Ersatzmaßnahme |
|  | Grenze des räumlichen Geltungsbereiches des Bebauungsplanes |  | Öffentliche Grünfläche |
|  | Baugrenze |  | Erhaltung Baum (Naturdenkmal) |
|  | Grundstücksgrenze (bestehend) |  | Erhaltung Sträucher (Gehölzgruppe) |
|  | gepl. Grundstücksgrenze (unverbindlich) |  | Teil von Straße Flst. 2010 und Flst. 2216 |
|  | Bezugshöhe für EG/UG
Geschossrohfußbodenhöhe in NHN-Normalhöhen | | |
|  | Fahrbahn / Wohnstraße mit Angabe von Straßenhöhen in der Straßenachse | | |
|  | Weg / Zufahrtsweg Flst.2135 Bestand | | |
|  | Aufhebung Feldweg Teilflst. 2212 | | |

Füllschema der Nutzungsschablone	
Art der baulichen Nutzung	von EFH bis First max. 8,50m
Grundflächenzahl	
Bauweise	Dachform, Dachneigung, besondere Festsetzung

Ausgefertigt!
 Hayingen, den 02.04.2019

Ergänzendes Verfahren
 Hayingen, den 20.10.2020

Bürgermeister Dorner



Ingenieurbüro Thomas Beetz Dipl.-Ing. (FH)
 Beratender Ingenieur
 Auf dem Leihen 6, 72534 Hayingen-Telefon 07386/661-Fax 07386/1239

Aufgestellt: Stadt Hayingen
 Bürgermeisteramt
 72534 Hayingen

Aufgestellt: Ingenieurbüro
 Thomas Beetz
 Auf dem Leihen 6
 72534 Hayingen

Hayingen, den 14. Dezember 2017
 geändert: 17.05.2018
 geändert: 21.02.2019

Hayingen, den 14. Dezember 2017
 geändert: 17.05.2018
 geändert: 21.02.2019

Ergänzendes Verfahren
 Hayingen, den 27.02.
 30.07. / 15.10.2020

Bürgermeister Dorner

