



LANDKREIS  
**REUTLINGEN**

# STERNRADELN ZUM STADTRADELN

Mit dem Fahrrad zur STADTRADELN - Auftaktveranstaltung am 25. Juni 2023  
in Hayingen.



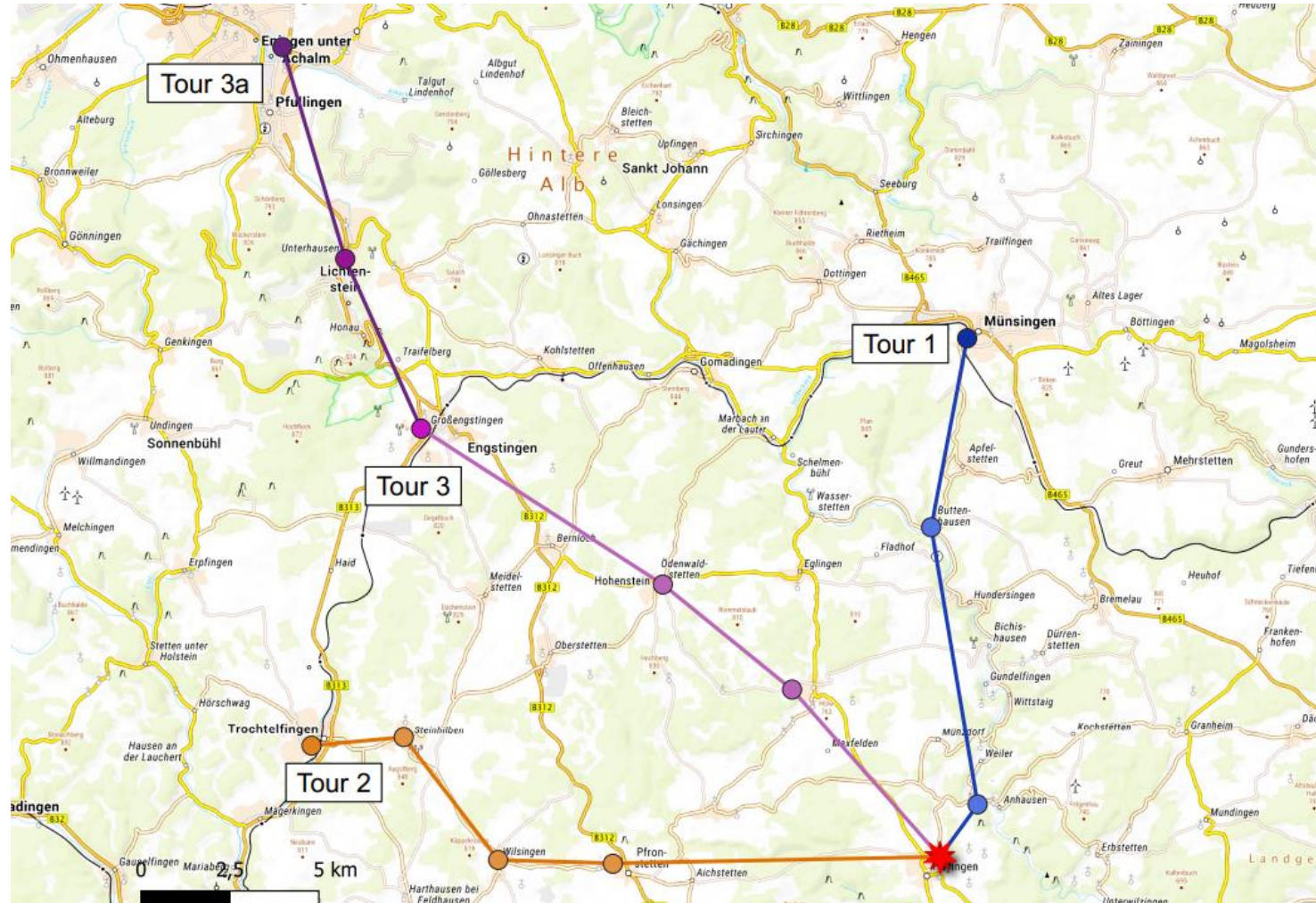
# INHALTSVERZEICHNIS

- ◆ **Ablauf der Sternradeln-Routen** **Seite 4**
- ◆ **Karte der Sterntouren** **Seite 5**
- ◆ **Hinweise zur Anmeldung** **Seite 6**
- ◆ **Sterntour 1: Münsingen – Hayingen** **Seite 7**
- ◆ **Sterntour 2: Trochtelfingen – Hayingen** **Seite 8**
- ◆ **Sterntour 3: Engstingen – Hayingen** **Seite 9**
- ◆ **Sterntour 3a: Reutlingen – Engstingen** **Seite 10**
- ◆ **Teilnahmebedingungen / Haftungsausschluss** **Seite 11**
- ◆ **Weitere Details zur Auftaktveranstaltung** **Seite 12**

# ABLAUF DER STERNRADELN-ROUTEN

- ◆ Zum ersten Mal beim Reutlinger-Stadtradeln wird es ein Sternradeln zur Auftaktveranstaltung in Hayingen geben.
- ◆ Es stehen euch vier verschiedene Touren zur Verfügung:  
Ihr könnt in Münsingen (Tour 1), in Trochtelfingen (Tour 2) und in Engstingen (Tour 3) starten. Auch ein Einstieg zwischendurch ist an den offiziellen Zwischenstopps möglich. Für hochmotivierte Radelnde gibt es zusätzlich die Möglichkeit in Eningen (Tour 3A) zu starten und den Albtrauf zu bezwingen. Aufgrund der zu erwartenden Höhenmeter und Länge der Strecke ist hierbei jedoch eine entsprechende Fitness vorausgesetzt.
- ◆ Die jeweils angegebenen Start-Zeiten sind die Abfahrtszeiten – seid also gerne 15 Minuten früher am Treffpunkt. Bei den Angaben bei den Zwischenstopps handelt es sich um Schätzwerte. Auch hier solltet ihr also etwas früher da sein und euch gegebenenfalls etwas gedulden.
- ◆ Die Rückfahrt kann mit dem Tour-Guide der Hinfahrt erfolgen oder individuell. Alternativ steht für die Verbindung nach Münsingen der Lautertal-Radwanderbus (16:25 Uhr / 18:25 Uhr) ab der Münsinger Straße zur Verfügung. Ein Rücktransfer im Bus nach Engstingen und Trochtelfingen besteht für 18 Räder je Strecke. Hierbei ist jedoch aufgrund der Kapazität eine Anmeldung erforderlich.
- ◆ **Was ihr benötigt: Neben einem verkehrssicheren, Schotterweg tauglichem Fahrrad solltet ihr ausreichend zu Trinken und gegebenenfalls eine kleine Stärkung dabei haben. Die gute Laune solltet ihr natürlich auch auf keinen Fall vergessen.**

# DIE STERNTOUREN NACH HAYINGEN



# ANMELDUNG ZUM STERNRADELN

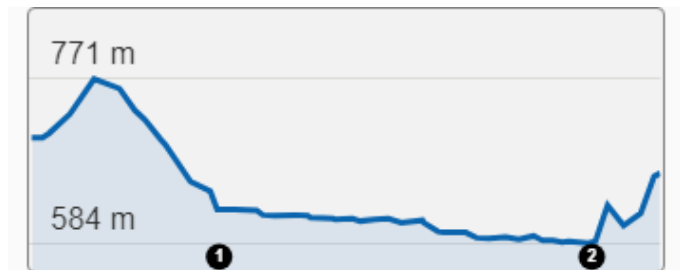
- ◆ Ihr seid dabei? Super!
- ◆ Dann meldet euch gerne bis zum 21. Juni 2023 über [wir-radeln@kreis-reutlingen.de](mailto:wir-radeln@kreis-reutlingen.de) an.  
So können wir die Gruppengrößen etwas einschätzen und die Hayinger Vereine können sich optimal auf euch vorbereiten.
- ◆ Beantwortet hierzu einfach kurz die folgenden Fragen:
  - ◆ Welche Sterntour wollt ihr fahren und kommt ihr zum Startort oder steigt ihr bei einem Zwischenstopp ein?
  - ◆ Mit wie vielen Personen nehmt ihr teil?
- ◆ **Die ersten 20 Anmeldungen je Tour erhalten für ihr sportliches Engagement in Hayingen eine kostenfreie Erfrischung.**
- ◆ **Wichtiger Hinweis: Eure Daten werden streng vertraulich behandelt und ausschließlich zur Vorbereitung genutzt.**

# STERNTOUR 1: MÜNSINGEN - HAYINGEN

- ◆ Tour-Guide: Hans-Peter Engelhart / TI Münsingen
- ◆ Start: Münsingen, Mobilitätszentrum am Bahnhof, 10:00 Uhr
- ◆ Tour-Details:

Länge:	ca. 22 Kilometer
Höhenmeter:	ca. 235 hm
Fahrtzeit:	ca. 2 Stunden
Schwierigkeit:	mittelschwer
- ◆ Zwischenstopps:
  - ◆ Buttenhausen vor dem Schloss, ca. 10:30 Uhr
  - ◆ Indelhausen am Wanderparkplatz Rathaus, ca. 11:15 Uhr

Höhenprofil Münsingen - Hayingen



Die Rückfahrt erfolgt individuell. Alternativ fährt der Lautertal-Radwanderbus um 16:25 und 18:25 Uhr an der Haltestelle Hayingen, Münsinger Straße ab. Zur Planung würden wir uns über eine Anmeldung freuen. Details hierzu gibt es auf Seite 6.

# STERNTOUR 2: TROCHTELFINGEN - HAYINGEN

- ◆ Tour-Guide: Marc Hazotte, Richard Betz
- ◆ Start: Trochtelfingen am Schloss, 10:30 Uhr
- ◆ Tour-Details:
  - Länge: ca. 25 km
  - Höhenmeter: ca. 320 hm
  - Fahrtzeit: ca. 2 Stunden
  - Schwierigkeit: mittelschwer
- ◆ Zwischenstopps:
  - ◆ Steinhilben, Generationenplatz (Schule), ca. 10:50 Uhr
  - ◆ Wilsingen, Gemeindehaus, ca. 11:20 Uhr
  - ◆ Pfronstetten, Feuerwehrhaus, ca. 11:45 Uhr

Höhenprofil Trochtelfingen - Hayingen



Eine begleitete Rückfahrt ist möglich, hierfür am 25. Juni die Tourguides ansprechen. Alternativ fährt ein Transfer für maximal 18 Fahrräder (Reservierung notwendig) am Sportplatz ab. Abfahrtszeit wird vor Ort bekannt gegeben.

Zur Planung würden wir uns über eine Anmeldung freuen. Details hierzu gibt es auf Seite 6.

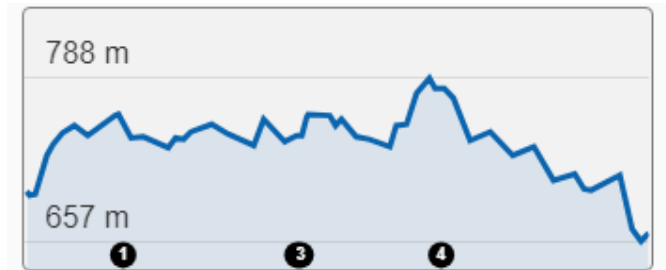


# STERNTOUR 3: ENGSTINGEN - HAYINGEN

- ◆ Tour-Guide: Stefan Glück
- ◆ Start: Engstingen Parkplatz am Rathaus, 10:30 Uhr
- ◆ Tour-Details:

Länge:	ca. 25 km
Höhenmeter:	ca. 300 hm
Fahrtzeit:	ca. 2 Stunden
Schwierigkeit:	mittelschwer
- ◆ Zwischenstopps:
  - ◆ Ödenwaldstetten, Spielplatz beim Bauernhausmuseum, ca. 11 Uhr
  - ◆ Ehestetten Waldstadion, ca. 11:45 Uhr

Höhenprofil Engstingen - Hayingen



Eine begleitete Rückfahrt ist möglich, hierfür am 25. Juni die Tourguides ansprechen. Alternativ fährt ein Transfer für maximal 18 Fahrräder (Reservierung notwendig) am Sportplatz ab. Abfahrtszeit wird vor Ort bekannt gegeben.

Zur Planung würden wir uns über eine Anmeldung freuen. Details hierzu gibt es auf Seite 6.

# STERNTOUR 3A: REUTLINGEN (SÜDBAHNHOF) – ENGSTINGEN + TOUR 3

- ◆ Tour-Guide: Leila Hagen (Radverkehrsorganisatorin)
- ◆ Start: Reutlingen, Am Südbahnhof 1, 09:00 Uhr
- ◆ Tour-Details:

Länge:	ca. 14 km + 25 km
Höhenmeter:	ca. 320 hm + 300 hm
Fahrtzeit:	ca. 3,25 Stunden
Schwierigkeit:	schwer
- ◆ Zwischenstopps:
  - ◆ Unterhausen REWE-Parkplatz, ca. 09:30 Uhr

Eine begleitete Rückfahrt bis Engstingen ist möglich, hierfür einfach am 25. Juni die Tourguides ansprechen.

Zur Planung würden wir uns über Ihre Anmeldung freuen. Details hierzu gibt es auf Seite 6.

Höhenprofil Reutlingen - Engstingen



Höhenprofil Engstingen - Hayingen



# TEILNAHMEBEDINGUNGEN / HAFTUNGSAUSSCHLUSS

## Bitte beachten:

Die Teilnahme an den Sterntouren erfolgt auf eigenes Risiko.

Vom Veranstalter wird keine Haftung für Schäden jeglicher Art übernommen, soweit sie nicht auf Vorsatz, oder grober Fahrlässigkeit beruhen. Dies gilt auch für die betroffenen Gemeinden und die Besitzer privater Wege bzw. deren Vertreter.

# WEITERE DETAILS ZUR AUFTAKTVERANSTALTUNG

- ◆ Wer fleißig geradelt ist, darf sich in Hayingen am Sportheim auf eine wohlverdiente Pause freuen.
- ◆ Der TSV Hayingen übernimmt die Verpflegung und lädt zu einem bunten Nachmittag am Sportheim ein. Hierzu sind natürlich alle herzlich eingeladen – auch individuell Anreisende.
- ◆ Zusätzlich erwarten Euch in Hayingen:
  - ◆ der ADFC, welcher eine Fahrradcodierung (Diebstahlschutz) anbietet. Hierfür werden Kaufvertrag und Personalausweis benötigt
  - ◆ der Tourismusverein Mythos Schwäbische Alb, welcher über Ausflugsziele und Freizeittipps informiert
  - ◆ sowie das Landratsamt Reutlingen, vertreten durch das Amt für Nachhaltige Entwicklung und die Radverkehrskordinatoren, welche sich auf einen aktiven Austausch mit Euch freuen.